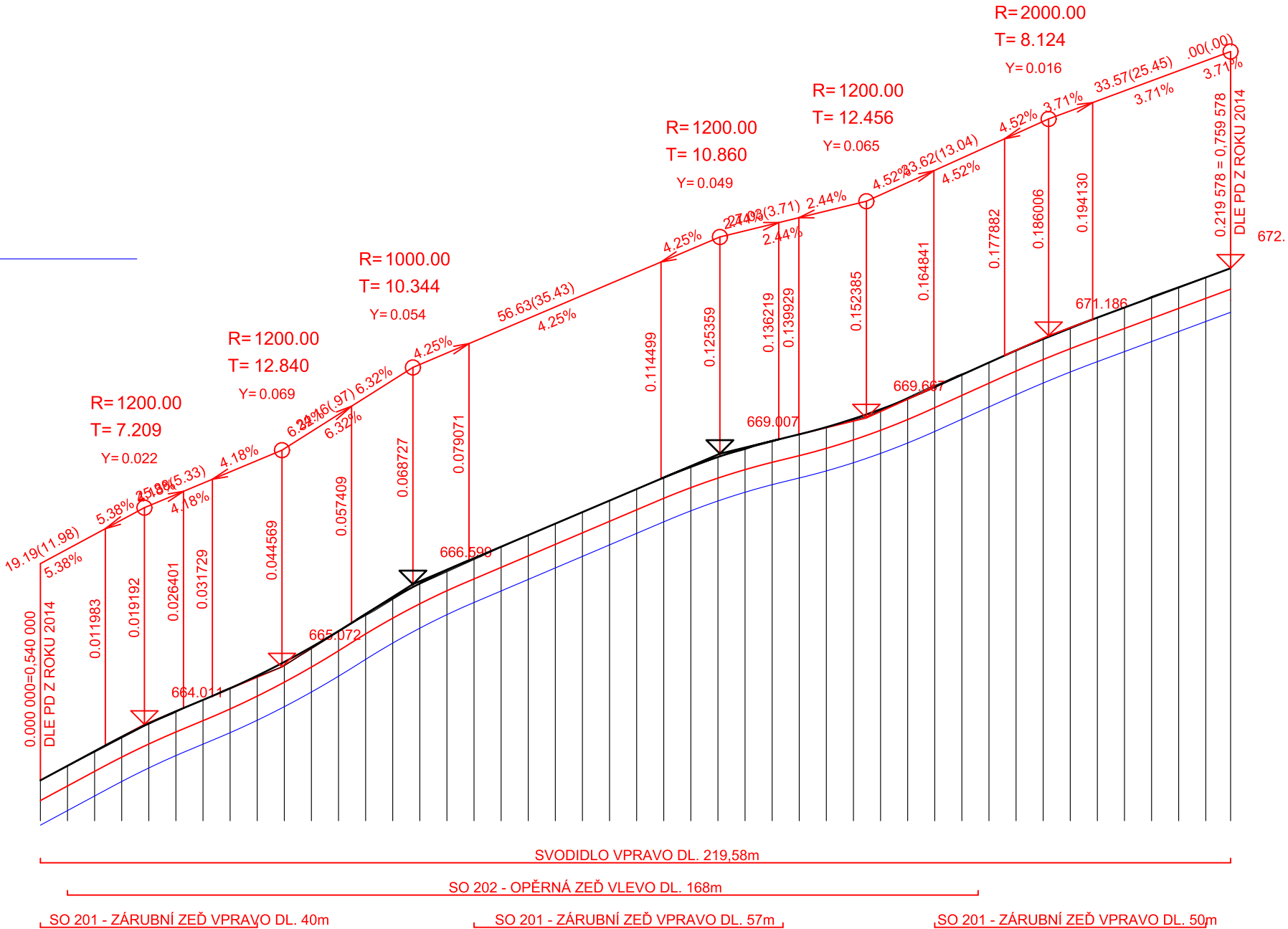


DRUH POVRCHU ÚZEMÍ
KATASTRÁLNÍ ÚZEMÍ
OKRES: KRASLICE
KRAJ: KARLOVARSKÝ

OSTATNÍ PLOCHA - KOMUNIKACE
STŘÍBRNÁ (757 641)

SKLONOVÉ POMĚRY:

LEGENDA PŘÍKOPŮ:
PŘÍKOP VPRAVO



MĚŘITKA:
1: 1000., 1: 100.

KÓTY NIVELETY:

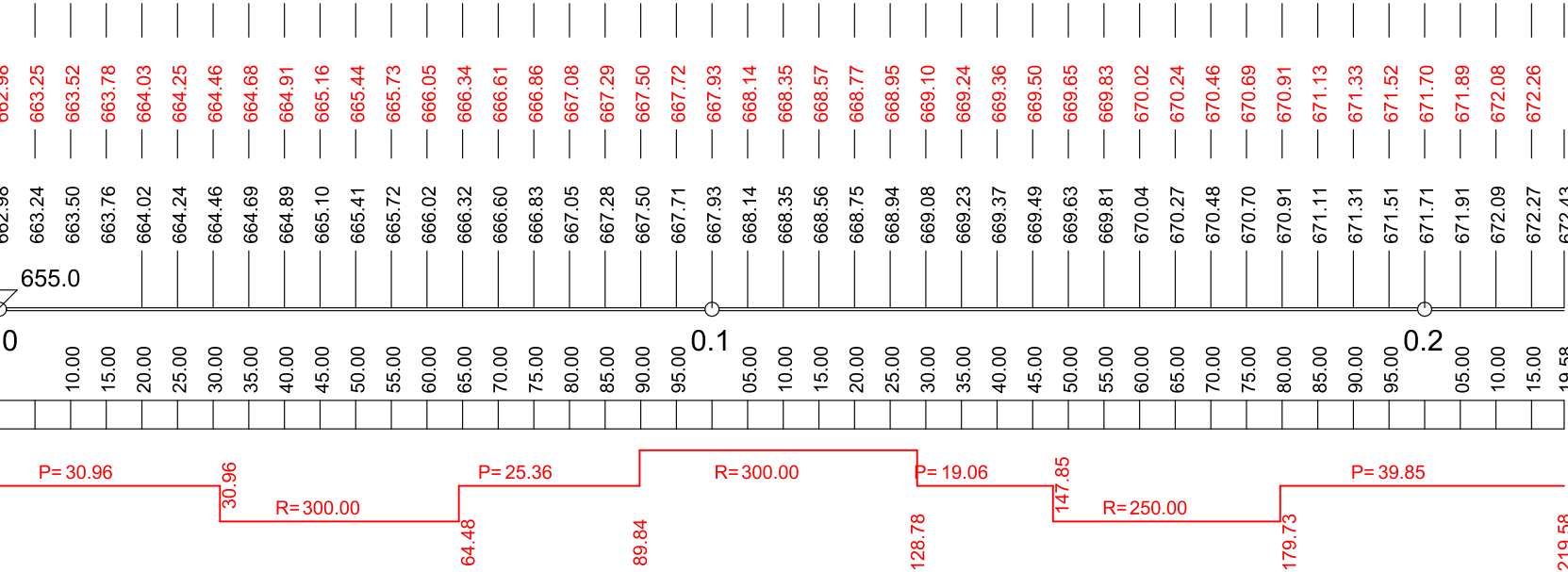
KÓTY TERÉNU:



SROVNÁVACÍ ROVINA:

STANIČENÍ:

VZDÁLENOST PŘ. ŘEZŮ:

SMĚROVÉ POMĚRY:



INVESTOR	KRAJSKÁ SPRÁVA A ÚDRŽBA SILNIC KARLOVARSKÉHO KRAJE, příspěvková organizace Chebská 282, 356 01 Sokolov, IČ: 70947023			
GENERÁLNÍ PROJEKTANT	PROGEOCONT s.r.o., VERNÉŘOV 248, 352 01 AŠ IČ: 06943608 telefon: 774 297 778 e-mail ters@progeocont.cz http://www.progeocont.cz			
PROJEKTANT ČÁSTI, SO	VYPRACOVAL: ING. LADISLAV TERŠ			
KRAJ: KARLOVARSKÝ	DATUM		12 / 2018	ING. LADISLAV TERŠ 
KATASTRÁLNÍ ÚZEMÍ: STŘÍBRNÁ (757 641)	MĚŘITKO		1 : 1000/ 1:100	
	FORMÁT		297 x 210	
STAVBA:	III/218 7 REKONSTRUKCE SILNICE STŘÍBRNÁ - BUBLAVA			OZNAČENÍ PŘÍLOHY
ČÁST PD:	DOKUMENTACE OBJEKTŮ A TECHNICKÝCH A TECHNOLOGICKÝCH ZAŘÍZENÍ (STAVEBNÍ ČÁST)			D
STAVEBNÍ OBJEKT:	SO 101 KOMUNIKACE			1
PŘÍLOHA:	PODÉLNÝ ŘEZ			4